

Katalog: 1102001.3515060

KECAMATAN TANGGULANGIN DALAM ANGKA 2023



**BADAN PUSAT STATISTIK
KABUPATEN SIDOARJO**

KECAMATAN
TANGGULANGIN
DALAM ANGKA 2023



**BADAN PUSAT STATISTIK
KABUPATEN SIDOARJO**

KECAMATAN TANGGULANGIN DALAM ANGKA 2023

No. Publikasi: 35150.2306

Katalog :1102001.3515060

Ukuran Buku: 14,8 cm x 21 cm

Jumlah Halaman: xxiv + 72 hal

Naskah: BPS Kabupaten Sidoarjo

Penyunting: BPS Kabupaten Sidoarjo

Desain Kover: BPS Kabupaten Sidoarjo

Ilustrasi Kover:

Bundaran Aloha, Monumen Jayandaru

Diterbitkan oleh: ©BPS Kabupaten Sidoarjo

Dicetak oleh:

CV. Sinar Jaya

Didistribusikan oleh:

Dinas Komunikasi dan Informatika Kabupaten Sidoarjo

Dilarang mengumumkan, mendistribusikan, mengomunikasikan, dan/atau menggandakan sebagian atau seluruh isi buku ini untuk tujuan komersil tanpa izin tertulis dari Badan Pusat Statistik Kabupaten Sidoarjo.

TIM PENYUSUN

Pengarah

Mohamad Ismail, S.Si, M.Ec.Dev

Penanggung Jawab

Mohamad Ismail, S.Si, M.Ec.Dev

Penyunting

Chandra Sugiarto Lasambouw, S.ST, M.M • Hanifah Busainah, S.Tr.Stat

Pengolah Data dan Penulis Naskah

Hanifah Busainah. S.Tr.Stat • Deasy Sunaryatiningsih

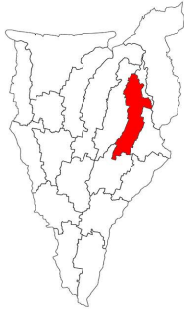
Penata Letak

Laili Fatquila Rahma • Nurfi Ardillah Subaha • Shivadiba Marsha

KONTRIBUTOR DATA

1. Kementerian Agama
2. Kementerian Pendidikan dan Kebudayaan
3. Badan Pusat Statistik
4. Kepolisian Resor Kabupaten Sidoarjo
5. Dinas Kependudukan dan Pencatatan Sipil Kabupaten Sidoarjo
6. Dinas Kesehatan Kabupaten Sidoarjo
7. Kecamatan Tanggulangin

PETA WILAYAH KECAMATAN TANGGULANGIN



KEPALA BPS KABUPATEN SIDOARJO



MOHAMAD ISMAIL, S.Si, M.Ec.Dev



KATA PENGANTAR

Puji syukur kami panjatkan ke hadirat Tuhan YME atas perkenan-Nya sehingga kami dapat menyelesaikan publikasi tahunan ini dengan baik.

Kecamatan Tanggulangin Dalam Angka 2023 merupakan publikasi tahunan yang menyajikan berbagai macam data dan informasi tentang keadaan geografis, demografis, serta keadaan sosial dan perekonomian kecamatan secara umum.

Data statistik yang disajikan dalam publikasi ini diperoleh dari kegiatan statistik yang dilakukan oleh BPS dan kompilasi data dari instansi/dinas pemerintah/swasta.

Walau telah diolah dan disajikan dengan baik, kami menyadari bahwa publikasi ini masih memiliki kekurangan dan kesalahan. Karenanya, kami sangat mengharapkan usulan dan saran yang konstruktif dari para pengguna data.

Akhirnya, kepada semua pihak yang telah memberikan bantuan sampai terwujudnya publikasi ini, kami ucapkan terimakasih dan penghargaan setinggi-tingginya dengan harapan jalinan kerja sama yang selama ini terbina, senantiasa dipertahankan.

Sidoarjo, 26 September 2023
Kepala BPS
Kabupaten Sidoarjo

MOHAMAD ISMAIL, S.Si, M.Ec.Dev

DAFTAR ISI

	Halaman
Kata Pengantar	xi
Daftar Isi	xiii
Daftar Tabel	xv
Daftar Gambar	xxi
Penjelasan Umum	xxiii
Daftar Singkatan	xxv
1. Geografi dan Iklim.....	1
2. Pemerintahan	7
3. Penduduk	15
4. Sosial dan Kesejahteraan Rakyat.....	23
5. Pertanian.....	45
6. Industri Besar Sedang.....	61
7. Perbankan, Koperasi, dan Perdagangan	65

DAFTAR TABEL

Halaman

1. GEOGRAFI DAN IKLIM

1.1 KEADAAN GEOGRAFI

- 1.1.1 Luas Wilayah Menurut Desa/Kelurahan di Kecamatan Tanggulangin Tahun 2022..... 4
- 1.1.2 Jarak Tempuh ke Ibukota Kecamatan dan Ketinggian Wilayah Menurut Desa/Kelurahan di Kecamatan Tanggulangin Tahun 2022..... 5

2. PEMERINTAHAN

2.1 WILAYAH ADMINISTRATIF

- 2.1.1 Jumlah Rukun Warga (RW), Rukun Tetangga (RT), dan Kepala Keluarga (KK) Menurut Desa/Kelurahan di Kecamatan Tanggulangin Tahun 2022 10

2.2 SUMBER DAYA MANUSIA

- 2.2.1 Jumlah Pegawai Negeri Sipil Pemerintah Daerah Kecamatan Tanggulangin Menurut Tingkat Kepangkatan dan Jenis Kelamin Tahun 2021-2022..... 11
- 2.2.2 Jumlah Pegawai Negeri Sipil Pemerintah Daerah Kecamatan Tanggulangin Menurut Tingkat Pendidikan dan Jenis Kelamin Tahun 2021-2022..... 13

3. PENDUDUK

- 3.1 Jumlah Penduduk menurut Jenis Kelamin Hasil Registrasi Penduduk Desember Tahun 2022 18
- 3.2 Jumlah Kepala Keluarga menurut Jenis Kelamin di Hasil Registrasi Penduduk Desember Tahun 2022..... 20
- 3.3 Jumlah Penduduk menurut Agama yang Dianut Hasil Registrasi Penduduk Desember Tahun 2022..... 21

4. SOSIAL DAN KESEJAHTERAAN RAKYAT

4.1 PENDIDIKAN

4.1.1	Banyaknya Sekolah, Bilik, Kelas, Guru, dan Murid Taman Kanak-Kanak Swasta Menurut Desa/Kelurahan di Kecamatan Tanggulangin Tahun Ajaran 2022/2023.....	26
4.1.2	Banyaknya Sekolah, Bilik, Kelas, Guru, dan Murid Taman Kanak-Kanak Di Bawah Kementerian Agama Menurut Desa/Kelurahan di Kecamatan Tanggulangin Tahun Ajaran 2022/2023.....	27
4.1.3	Banyaknya Sekolah, Bilik, Kelas, Guru, dan Murid Sekolah Dasar/ Sederajat Negeri Menurut Desa/Kelurahan di Kecamatan Tanggulangin Tahun Ajaran 2022/2023	28
4.1.4	Banyaknya Sekolah, Bilik, Kelas, Guru, dan Murid Sekolah Dasar/ Sederajat Swasta Menurut Desa/Kelurahan di Kecamatan Tanggulangin Tahun Ajaran 2022/2023	29
4.1.5	Banyaknya Sekolah, Bilik, Kelas, Guru, dan Murid Sekolah Dasar/ Sederajat Di Bawah Kementerian Agama Menurut Desa/Kelurahan di Kecamatan Tanggulangin Tahun Ajaran 2022/2023	30
4.1.6	Banyaknya Sekolah, Bilik, Kelas, Guru, dan Murid Sekolah Menengah Pertama/Sederajat Negeri Menurut Desa/Kelurahan di Kecamatan Tanggulangin Tahun Ajaran 2022/2023.....	31
4.1.7	Banyaknya Sekolah, Bilik, Kelas, Guru, dan Murid Sekolah Menengah Pertama/Sederajat Swasta Menurut Desa/Kelurahan di Kecamatan Tanggulangin Tahun Ajaran 2022/2023.....	32
4.1.8	Banyaknya Sekolah, Bilik, Kelas, Guru, dan Murid Sekolah Menengah Pertama/Sederajat Di Bawah Kementerian Agama Menurut Desa/ Kelurahan di Kecamatan Tanggulangin Tahun Ajaran 2022/2023	33
4.1.9	Banyaknya Sekolah, Bilik, Kelas, Guru, dan Murid Sekolah Menengah Atas/Sederajat Negeri di Kecamatan Tanggulangin Tahun Ajaran 2022/2023.....	34
4.1.10	Banyaknya Sekolah, Bilik, Kelas, Guru, dan Murid Sekolah Menengah Atas/Sederajat Swasta di Kecamatan Tanggulangin Tahun Ajaran 2022/2023	35
4.1.11	Banyaknya Sekolah, Bilik, Kelas, Guru, dan Murid Sekolah Menengah Atas/Sederajat di Bawah Kementrian Agama di Kecamatan Tanggulangin Tahun Ajaran 2022/2023.....	36

4.1.12	Banyaknya Sekolah, Bilik, Kelas, Guru, dan Murid Sekolah Menengah Kejuruan/Sederajat Negeri di Kecamatan Tanggulangin Tahun Ajaran 2022/2023	37
4.1.13	Banyaknya Sekolah, Bilik, Kelas, Guru, dan Murid Sekolah Menengah Kejuruan/Sederajat Swasta di Kecamatan Tanggulangin Tahun Ajaran 2022/2023	38
4.2	KESEHATAN	
4.2.1	Sarana Kesehatan Menurut Desa/Kelurahan di Kecamatan Tanggulangin, 2022	39
4.2.2	Banyaknya Tenaga Medis dan Paramedis di Puskesmas Menurut Jenis Kelamin di Kecamatan Tanggulangin Tahun 2022.....	41
4.3	SOSIAL	
4.3.1	Jumlah Tindak Kejahatan menurut Jenis Tindak Pidana di Kecamatan Tanggulangin Tahun 2021-2022.....	42
5.	PERTANIAN	
5.1	Luas Panen Tanaman Sayuran dan Buah-buahan Semusim Menurut Jenisnya (Ha) di Kecamatan Tanggulangin Tahun 2021–2022	48
5.2	Produksi Tanaman Sayuran dan Buah-buahan Semusim Menurut Jenisnya (kuintal) di Kecamatan Tanggulangin Tahun 2021-2022.	50
5.3	Luas Panen Tanaman Biofarmaka Menurut Jenisnya di (m ²) Kecamatan Tanggulangin Tahun 2021-2022.....	52
5.4	Produksi Tanaman Biofarmaka Menurut Jenisnya (kg) di Kecamatan Tanggulangin Tahun 2021-2022.....	53
5.5	Luas Panen Tanaman Hias Menurut Jenisnya (m ²) di Kecamatan Tanggulangin Tahun 2021-2022.....	54
5.6	Produksi Tanaman Hias Menurut Jenisnya (tangkai) di Kecamatan Tanggulangin Tahun 2021-2022.....	55
5.7	Produksi Buah-Buahan dan Sayuran Tahunan Menurut Jenisnya (kuintal) di Kecamatan Tanggulangin Tahun 2021-2022.....	56
5.8	Luas Tanam dan Luas Panen Padi (Ha) Menurut Desa/Kelurahan di Kecamatan Tanggulangin Tahun 2022.....	57
5.9	Luas Tanam dan Luas Panen Palawija (Ha) Menurut Desa/Kelurahan di Kecamatan Tanggulangin Tahun 2022.....	58

5.10	Luas Tanaman Tebu Menurut Jenis Intensifikasi (Ha) dan Desa/Kelurahan di Kecamatan Tanggulangin Tahun 2022.....	59
6.	INDUSTRI BESAR SEDANG	
6.1	Banyaknya Industri Besar/Sedang Menurut Jenisnya di Kecamatan Tanggulangin Tahun 2022	64
7.	PERBANKAN, KOPERASI, DAN PERDAGANGAN	
7.1	Banyaknya Sarana Lembaga Keuangan Bank dan Bukan Bank Menurut Desa/Kelurahan di Kecamatan Tanggulangin Tahun 2022.....	68
7.2	Banyaknya Koperasi Aktif Menurut Desa/Kelurahan dan Jenis Koperasi di Kecamatan Tanggulangin Tahun 2022.....	69
7.3	Banyaknya Sarana Perekonomian Menurut Desa/Kelurahan dan Fasilitasnya di Kecamatan Tanggulangin Tahun 2022	71

DAFTAR GAMBAR

Halaman

1.1	Luas Wilayah Desa/Kelurahan di Kecamatan Tanggulangin (km ²) Tahun 2022	3
2.1	Jumlah Pegawai Negeri Sipil menurut Tingkat Pendidikan di Kantor Kecamatan Tanggulangin Tahun 2021-2022	9
3.1	Jumlah Penduduk menurut Desa/Kelurahan dan Jenis Kelamin Hasil Registrasi Penduduk Desember Tahun 2022	17
4.1	Jumlah Tenaga Kesehatan menurut Jenisnya di Kecamatan Tanggulangin Tahun 2022	25
5.1	Luas Tanam dan Luas Panen Padi Menurut Desa/Kelurahan di Kecamatan Tanggulangin (Ha) Tahun 2022	47
6.1	Banyaknya Industri Besar/Sedang di Kecamatan Tanggulangin Tahun 2021-2022	63
7.1	Banyaknya Koperasi Aktif menurut Jenisnya di Kecamatan Tanggulangin Tahun 2022	67

PENJELASAN UMUM

Tanda-tanda, satuan-satuan, dan lain-lainnya yang digunakan dalam publikasi ini adalah sebagai berikut:

1. TANDA-TANDA

Data tidak tersedia	: ...
Tidak ada atau nol	: -
Data dapat diabaikan	: 0
Tanda decimal	: ,
Data tidak dapat ditampilkan	: NA
Angka estimasi	: e
Angka diperbaiki	: r
Angka sementara	: x
Angka sangat sementara	: xx
Angka sangat sangat sementara	: xxx

2. SATUAN/UNITS

barel	: 158,99 liter = $1/6,2898 \text{ m}^3$
hektar (ha)	: 10 000 m^2
kilometer (km)	: 1 000 meter (m)
knot	: 1,8523 km/jam
kuintal	: 100 kg
KWh	: 1 000 Watt hour
MWh	: 1 000 KWh
liter (untuk beras)	: 0,80 kg
MMSCF	: $1/35,3 \text{ m}^3$
metrik ton (m.ton)	: 0,98421 long ton = 1 000 kg
ons	: 28,31 gram
ton	: 1 000 kg

Satuan lain: buah, dus, butir, helai/lembar, kaleng, batang, pulsa, ton kilometer (ton-km), jam, menit, persen (%).

Perbedaan angka di belakang koma disebabkan oleh pembulatan angka.

DAFTAR SINGKATAN

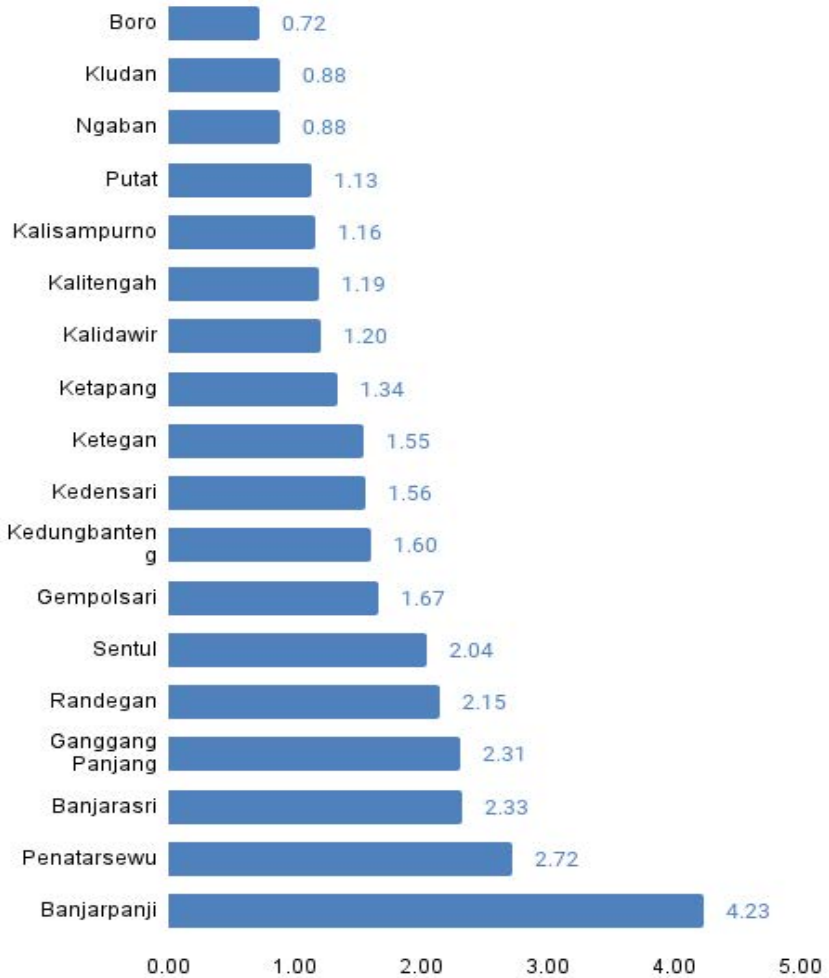
SI	: Stasiun Iklim
SMPK	: Stasiun Meterologi Pertanian Khusus
t.t	: Tempat tidur
BCG	: Bacillus Calmette Guerin
DPT	: Difteri, Pertusis, Tetanus
TT	: Tetanus Toxoid
IOT	: Industri Obat Tradisional
IKOT	: Industri Kecil Obat Tradisional
Alkes	: Alat kesehatan
PKRT	: Perbekalan Kesehatan Rumah tangga
Kompl	: Komplemen
IRTP	: Industri Pangan Produksi Rumah Tangga
PBF	: Pedagang Besar Farmasi
GFK	: Gudang Farmasi Kab/Kota
RB	: Rumah Bersalin
Pustu	: Puskesmas pembantu
BP	: Balai Pengobatan
TPS	: Tempat Pembuangan Sampah Sementara
Jamkesmas	: Jaminan kesehatan masyarakat miskin
PJKMU	: Program Jaminan Kesehatan Masyarakat Umum
SIUP	: Surat Ijin Usaha Perdagangan
TDP	: Tanda Daftar Perusahaan
API	: Angka Pengenal Importir

1

GEOGRAFI DAN IKLIM



Gambar 1.1 Luas Wilayah Desa/Kelurahan di Kecamatan Tanggulangin (km²) Tahun 2022



Sumber : Berita Acara Bupati Sidoarjo Tanggal 20 Mei 2002

1.1 KEADAAN GEOGRAFI

Tabel 1.1.1 Luas Wilayah Menurut Desa/Kelurahan di Kecamatan Tanggulangin Tahun 2022

Desa/Kelurahan	Luas (km ²)	Luas Desa/Kelurahan per Total Luas Kecamatan (%)
(1)	(2)	(3)
01. Randegan	2,15	6.66
02. Kedensari	1,56	4.83
03. Kalisampurno	1,16	3.60
04. Ketapang	1,34	4.16
05. Gempolsari	1,67	5.16
06. Sentul	2,04	6.33
07. Penatarsewu	2,72	8.43
08. Banjarasri	2,33	7.23
09. Banjarpanji	4,23	13.11
10. Kedungbanteng	1,60	4.96
11. Kalidawir	1,20	3.73
12. Putat	1,13	3.50
13. Ngaban	0,88	2.73
14. Kalitengah	1,19	3.70
15. Kludan	0,88	2.73
16. Boro	0,72	2.23
17. Ketegan	1,55	4.80
18. Ganggang Panjang	2,31	7.16
Kecamatan Tanggulangin	32,29	100,00

Catatan -
 Sumber Berita Acara Bupati Sidoarjo Tanggal 20 Mei 2002

Tabel 1.1.2 Jarak Tempuh ke Ibukota Kecamatan dan Ketinggian Wilayah Menurut Desa/Kelurahan di Kecamatan Tanggulangin Tahun 2022

Desa/Kelurahan	Ketinggian Wilayah (mdpl)	Jarak Tempuh ke Ibukota Kecamatan (km)
(1)	(2)	(3)
01. Randegan	4,00	4,00
02. Kedensari	4,00	4,00
03. Kalisampurno	4,00	2,00
04. Ketapang	4,00	1,00
05. Gempolsari	4,00	2,00
06. Sentul	4,00	5,00
07. Penatarsewu	4,00	6,00
08. Banjarasri	4,00	5,00
09. Banjarpanji	4,00	6,00
10. Kedungbanteng	4,00	4,00
11. Kalidawir	4,00	4,00
12. Putat	4,00	2,00
13. Ngaban	4,00	0,50
14. Kalitengah	4,00	-
15. Kludan	4,00	1,00
16. Boro	4,00	2,00
17. Ketegan	4,00	3,00
18. Ganggang Panjang	4,00	6,00

Catatan -

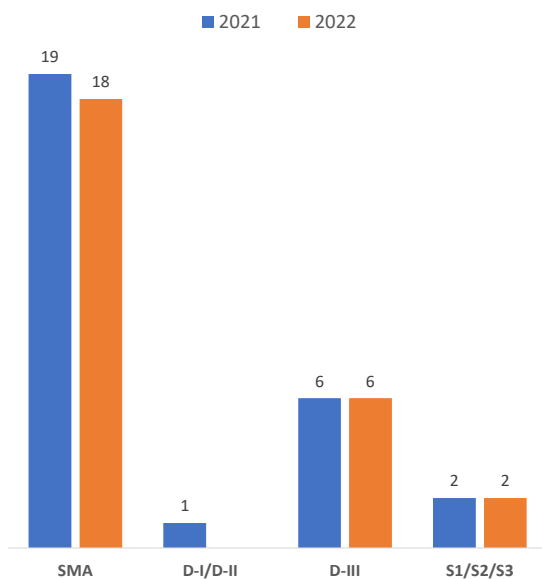
Sumber Berita Acara Bupati Sidoarjo Tanggal 20 Mei 2002

2

PEMERINTAHAN



Gambar 2.1 Jumlah Pegawai Negeri Sipil menurut Tingkat Pendidikan di Kantor Kecamatan Tanggulangin Tahun 2021-2022



Sumber : Kantor Kecamatan Tanggulangin

2.1 WILAYAH ADMINISTRATIF

Tabel 2.1.1 Jumlah Rukun Warga (RW), Rukun Tetangga (RT), dan Kepala Keluarga (KK) Menurut Desa/Kelurahan di Kecamatan Tanggulangin Tahun 2022

Desa/Kelurahan	Rukun Warga (RW)	Rukun Tetangga (RT)	Kepala Keluarga (KK)
(1)	(2)	(3)	(4)
01. Randegan	2	9	1 702
02. Kedensari	7	25	2 415
03. Kalisampurno	9	59	2 514
04. Ketapang	4	14	886
05. Gempolsari	4	15	1 480
06. Sentul	3	12	1 224
07. Penatarsewu	2	10	1 060
08. Banjarasri	3	12	871
09. Banjarpanji	2	8	562
10. Kedungbanteng	4	9	1 083
11. Kalidawir	4	13	1 374
12. Putat	2	12	1 153
13. Ngaban	4	18	1 581
14. Kalitengah	11	63	4 021
15. Kludan	4	18	1 589
16. Boro	7	25	1 556
17. Ketegan	4	18	1 681
18. Ganggang Panjang	4	16	1 873
Kecamatan Tanggulangin	82	356	28 625

Catatan -
 Sumber Kantor Kecamatan Tanggulangin;
 Dinas Kependudukan dan Pencatatan Sipil Kabupaten Sidoarjo

2.2 SUMBER DAYA MANUSIA

Tabel 2.2.1 Jumlah Pegawai Negeri Sipil Pemerintah Daerah Kecamatan Tanggulangin Menurut Tingkat Kepangkatan dan Jenis Kelamin Tahun 2021-2022

Pangkat/Golongan/Ruang	2021		Jumlah
	Laki-Laki	Perempuan	
(1)	(2)	(3)	(4)
Golongan I			
1. I/A (Juru Muda)	-	-	-
2. I/B (Juru Muda Tingkat I)	-	-	-
3. I/C (Juru)	-	-	-
4. I/D (Juru Tingkat I)	-	-	-
Golongan II			
5. II/A (Pengatur Muda)	1	-	1
6. II/B (Pengatur Muda Tingkat I)	1	2	3
7. II/C (Pengatur)	8	-	8
8. II/D (Pengatur Tingkat I)	6	-	6
Golongan III			
9. III/A (Penata Muda)	1	-	1
10. III/B (Penata Muda Tingkat I)	1	-	1
11. III/C (Penata)	1	-	1
12. III/D (Penata Tingkat I)	2	3	5
Golongan IV			
13. IV/A (Pembina)	1	-	1
14. IV/B (Pembina Tingkat I)	1	-	1
15. IV/C (Pembina Utama Muda)	-	-	-
16. IV/E (Pembina Utama)	-	-	-

Lanjutan Tabel 2.2.1

Pangkat/Golongan/Ruang	2022		Jumlah
	Laki-Laki	Perempuan	
(1)	(5)	(6)	(7)
Golongan I			
1. I/A (Juru Muda)	-	-	-
2. I/B (Juru Muda Tingkat I)	-	-	-
3. I/C (Juru)	-	-	-
4. I/D (Juru Tingkat I)	-	-	-
Golongan II			
5. II/A (Pengatur Muda)	1	-	1
6. II/B (Pengatur Muda Tingkat I)	1	2	3
7. II/C (Pengatur)	4	1	5
8. II/D (Pengatur Tingkat I)	9	-	9
Golongan III			
9. III/A (Penata Muda)	1	-	1
10. III/B (Penata Muda Tingkat I)	1	-	1
11. III/C (Penata)	-	-	-
12. III/D (Penata Tingkat I)	3	1	4
Golongan IV			
13. IV/A (Pembina)	1	-	1
14. IV/B (Pembina Tingkat I)	1	-	1
15. IV/C (Pembina Utama Muda)	-	-	-
16. IV/E (Pembina Utama)	-	-	-

Catatan -

Sumber Kantor Kecamatan Tanggulangin

Tabel 2.2.2 Jumlah Pegawai Negeri Sipil Pemerintah Daerah Kecamatan Tanggulangin Menurut Tingkat Pendidikan dan Jenis Kelamin Tahun 2021-2022

Tingkat Pendidikan	2021		Jumlah
	Laki-Laki	Perempuan	
(1)	(2)	(3)	(4)
01. Sekolah Dasar (SD)	-	-	-
02. SMP/Sederajat	-	-	-
03. SMA/Sederajat	17	2	19
04. Diploma I, II/Akta I, II	1	-	1
05. Diploma III/Akta III/ Sarjana Muda	3	3	6
06. Tingkat Sarjana/ Master/Doktor	2	-	2
Jumlah	23	5	28

Lanjutan Tabel 2.2.2

Tingkat Pendidikan	2022		Jumlah
	Laki-Laki	Perempuan	
(1)	(5)	(6)	(7)
01. Sekolah Dasar (SD)	-	-	-
02. SMP/Sederajat	-	-	-
03. SMA/Sederajat	16	2	18
04. Diploma I, II/Akta I, II	-	-	-
05. Diploma III/Akta III/ Sarjana Muda	4	2	6
06. Tingkat Sarjana/ Master/Doktor	2	-	2
Jumlah	22	4	26

Catatan -
 Sumber Kantor Kecamatan Tanggulangin

3

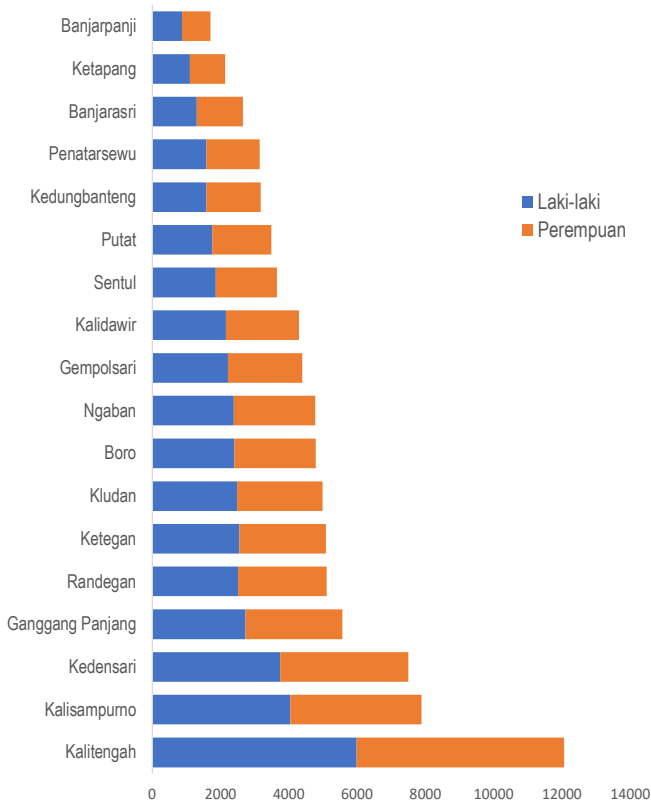


PENDUDUK DAN MIGRASI



Gambar

3.1 Jumlah Penduduk menurut Desa/Kelurahan dan Jenis Kelamin Hasil Registrasi Penduduk Desember Tahun 2022



Sumber: Dinas Kependudukan dan Pencatatan Sipil Kabupaten Sidoarjo

Tabel 3.1 Jumlah Penduduk menurut Jenis Kelamin Hasil Registrasi Penduduk Desember Tahun 2022

Desa/Kelurahan	Penduduk		
	Laki-Laki	Perempuan	Jumlah
(1)	(2)	(3)	(4)
01. Randegan	2 514	2 592	5 106
02. Kedensari	3 750	3 747	7 497
03. Kalisampurno	4 045	3 844	7 889
04. Ketapang	1 105	1 027	2 132
05. Gempolsari	2 218	2 177	4 395
06. Sentul	1 856	1 791	3 647
07. Penatarsewu	1 585	1 555	3 140
08. Banjarasri	1 300	1 353	2 653
09. Banjarpanji	870	833	1 703
10. Kedungbanteng	1 590	1 580	3 170
11. Kalidawir	2 156	2 141	4 297
12. Putat	1 751	1 738	3 489
13. Ngaban	2 389	2 377	4 766
14. Kalitengah	5 987	6 073	12 060
15. Kludan	2 480	2 511	4 991
16. Boro	2 400	2 389	4 789
17. Ketegan	2 551	2 534	5 085
18. Ganggang Panjang	2 727	2 842	5 569
Kecamatan Tanggulangin	43 274	43 104	86 378

Lanjutan Tabel 3.1

Desa/Kelurahan	Persentase Penduduk	Kepadatan Penduduk (per Km ²)	Rasio Jenis Kelamin Penduduk
(1)	(5)	(6)	(7)
01. Randegan	5.91	2 373.56	96.99
02. Kedensari	8.68	4 807.00	100.08
03. Kalisampurno	9.13	6 790.91	105.23
04. Ketapang	2.47	1 585.72	107.59
05. Gempolsari	5.09	2 636.16	101.88
06. Sentul	4.22	1 784.51	103.63
07. Penatarsewu	3.64	1 153.86	101.93
08. Banjarasri	3.07	1 136.63	96.08
09. Banjarpanji	1.97	402.21	104.44
10. Kedungbanteng	3.67	1 977.91	100.63
11. Kalidawir	4.97	3 566.86	100.70
12. Putat	4.04	3 089.25	100.75
13. Ngaban	5.52	5 403.63	100.50
14. Kalitengah	13.96	10 101.35	98.58
15. Kludan	5.78	5 658.73	98.77
16. Boro	5.54	6 644.93	100.46
17. Ketegan	5.89	3 282.98	100.67
18. Ganggang Panjang	6.45	2 408.11	95.95
Kecamatan Tanggulangin	100.00	2 675.38	100.39

Catatan: -

Sumber: Dinas Kependudukan dan Pencatatan Sipil Kabupaten Sidoarjo

Tabel 3.2 Jumlah Kepala Keluarga menurut Jenis Kelamin di Hasil Registrasi Penduduk Desember Tahun 2022

Desa/Kelurahan	Jenis Kelamin/Sex		
	Laki-Laki	Perempuan	Jumlah
(1)	(2)	(3)	(4)
01. Randegan	1 357	345	1 702
02. Kedensari	1 968	447	2 415
03. Kalisampurno	2 119	395	2 514
04. Ketapang	623	263	886
05. Gempolsari	1 201	279	1 480
06. Sentul	998	226	1 224
07. Penatarsewu	867	193	1 060
08. Banjarasri	712	159	871
09. Banjarpanji	453	109	562
10. Kedungbanteng	868	215	1 083
11. Kalidawir	1 143	231	1 374
12. Putat	930	223	1 153
13. Ngaban	1 268	313	1 581
14. Kalitengah	3 139	882	4 021
15. Kludan	1 291	298	1 589
16. Boro	1 271	285	1 556
17. Ketegan	1 348	333	1 681
18. Ganggang Panjang	1 522	351	1 873
Kecamatan Tanggulangin	23 078	5 547	28 625

Catatan: -

Sumber: Dinas Kependudukan dan Pencatatan Sipil Kabupaten Sidoarjo

Tabel 3.3**Jumlah Penduduk menurut Agama yang Dianut Hasil Registrasi Penduduk Desember Tahun 2022**

Desa/Kelurahan	Agama			
	Islam	Kristen	Katolik	Hindu
(1)	(2)	(3)	(4)	(5)
01. Randegan	5 101	5	-	-
02. Kedensari	7 450	42	-	4
03. Kalisampurno	7 689	138	46	15
04. Ketapang	2 054	68	10	-
05. Gempolsari	4 383	8	-	-
06. Sentul	3 647	-	-	-
07. Penatarsewu	3 140	-	-	-
08. Banjarasri	2 650	2	1	-
09. Banjarpanji	1 703	-	-	-
10. Kedungbanteng	3 168	-	2	-
11. Kalidawir	4 297	-	-	-
12. Putat	3 485	4	-	-
13. Ngaban	4 748	10	-	-
14. Kalitengah	11 450	442	142	12
15. Kludan	4 932	32	27	-
16. Boro	4 641	78	58	3
17. Ketegan	5 031	34	15	5
18. Ganggang Panjang	5 558	6	-	-
Kecamatan Tanggulangin	85 127	869	301	39

Lanjutan Tabel 3.3


Desa/Kelurahan	Agama		
	Budha	Konghucu	Kepercayaan
(1)	(6)	(7)	(8)
01. Randegan	-	-	-
02. Kedensari	1	-	-
03. Kalisampurno	1	-	-
04. Ketapang	-	-	-
05. Gempolsari	4	-	-
06. Sentul	-	-	-
07. Penatarsewu	-	-	-
08. Banjarasri	-	-	-
09. Banjarpanji	-	-	-
10. Kedungbanteng	-	-	-
11. Kalidawir	-	-	-
12. Putat	-	-	-
13. Ngaban	1	1	6
14. Kalitengah	14	-	-
15. Kludan	-	-	-
16. Boro	9	-	-
17. Ketegan	-	-	-
18. Ganggang Panjang	5	-	-
Kecamatan Tanggulangin	35	1	6

Catatan: -

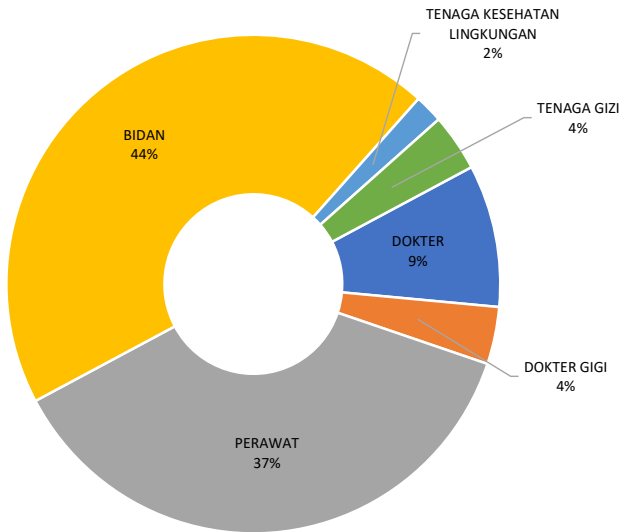
Sumber: Dinas Kependudukan dan Pencatatan Sipil Kabupaten Sidoarjo

4

SOSIAL DAN KESEJAHTERAAN



Gambar 4.1 Jumlah Tenaga Kesehatan menurut Jenisnya di Kecamatan Tanggulangin Tahun 2022



Sumber: Publikasi Profil Kesehatan Kabupaten Sidoarjo Tahun 2022

4.1 PENDIDIKAN

Tabel 4.1.1 Banyaknya Sekolah, Bilik, Kelas, Guru, dan Murid Taman Kanak-Kanak Swasta Menurut Desa/Kelurahan di Kecamatan Tanggulangin Tahun Ajaran 2022/2023

Desa/Kelurahan	Sekolah	Rombel	Kelas	Guru	Murid
(1)	(2)	(3)	(4)	(5)	(6)
01. Randegan	3	13	14	13	190
02. Kedensari	2	5	5	5	91
03. Kalisampurno	4	13	15	16	213
04. Ketapang	-	-	-	-	-
05. Gempolsari	1	3	3	3	42
06. Sentul	1	2	2	2	23
07. Penatarsewu	1	3	3	3	32
08. Banjarasri	1	2	2	2	20
09. Banjarpanji	1	3	3	3	65
10. Kedungbanteng	1	2	2	2	23
11. Kalidawir	2	5	5	6	85
12. Putat	-	-	-	-	-
13. Ngaban	3	8	8	9	125
14. Kalitengah	4	11	12	12	140
15. Kludan	1	4	4	4	70
16. Boro	3	6	6	7	73
17. Ketegan	2	7	7	8	124
18. Ganggang Panjang	1	4	4	4	45
Kecamatan Tanggulangin	31	91	95	99	1 361

Catatan: -

Sumber: Data Pokok Pendidikan Dasar dan Menengah (Dapodikdasmen), Kementerian Pendidikan dan Kebudayaan

Tabel 4.1.2 Banyaknya Sekolah, Bilik, Kelas, Guru, dan Murid Taman Kanak-Kanak Di Bawah Kementerian Agama Menurut Desa/Kelurahan di Kecamatan Tanggulangin Tahun Ajaran 2022/2023

Desa/Kelurahan	Sekolah	Rombel	Kelas	Guru	Murid
(1)	(2)	(3)	(4)	(5)	(6)
01. Randegan	-	-	-	-	-
02. Kedensari	1	-	2	3	78
03. Kalisampurno	1	-	2	6	43
04. Ketapang	-	-	-	-	-
05. Gempolsari	1	-	2	2	38
06. Sentul	2	-	4	10	128
07. Penatarsewu	1	-	2	5	39
08. Banjarasri	1	-	2	4	71
09. Banjarpanji	-	-	-	-	-
10. Kedungbanteng	1	-	2	4	40
11. Kalidawir	2	-	6	11	160
12. Putat	2	-	4	9	91
13. Ngaban	-	-	-	-	-
14. Kalitengah	1	-	2	6	49
15. Kludan	2	-	4	8	71
16. Boro	2	-	4	8	95
17. Ketegan	-	-	-	-	-
18. Ganggang Panjang	2	-	6	12	102
Kecamatan Tanggulangin	19	0	42	88	1 005

Catatan: -

Sumber: Kementerian Agama Kabupaten Sidoarjo

Tabel 4.1.3 Banyaknya Sekolah, Bilik, Kelas, Guru, dan Murid Sekolah Dasar/Sederajat Negeri Menurut Desa/Kelurahan di Kecamatan Tanggulangin Tahun Ajaran 2022/2023

Desa/Kelurahan	Sekolah	Rombel	Kelas	Guru	Murid
(1)	(2)	(3)	(4)	(5)	(6)
01. Randegan	1	11	12	16	237
02. Kedensari	2	18	16	24	393
03. Kalisampurno	3	27	30	39	574
04. Ketapang	-	-	-	-	-
05. Gempolsari	1	7	8	9	164
06. Sentul	1	6	6	8	161
07. Penatarsewu	1	6	6	7	91
08. Banjarasri	1	6	7	8	94
09. Banjarpanji	1	6	6	7	65
10. Kedungbanteng	1	6	6	7	142
11. Kalidawir	1	6	6	7	167
12. Putat	1	6	6	8	94
13. Ngaban	1	10	9	15	241
14. Kalitengah	2	25	28	36	584
15. Kludan	1	17	22	23	437
16. Boro	1	10	10	16	232
17. Ketegan	1	6	6	9	110
18. Ganggang Panjang	1	12	12	16	281
Kecamatan Tanggulangin	21	185	196	255	4 067

Catatan: -

Sumber: Data Pokok Pendidikan Dasar dan Menengah (Dapodikdasmen), Kementerian Pendidikan dan Kebudayaan

Tabel 4.1.4 Banyaknya Sekolah, Bilik, Kelas, Guru, dan Murid Sekolah Dasar/Sederajat Swasta Menurut Desa/Kelurahan di Kecamatan Tanggulangin Tahun Ajaran 2022/2023

Desa/Kelurahan	Sekolah	Rombel	Kelas	Guru	Murid
(1)	(2)	(3)	(4)	(5)	(6)
01. Randegan	1	7	6	13	145
02. Kedensari	1	6	6	7	187
03. Kalisampurno	-	-	-	-	-
04. Ketapang	-	-	-	-	-
05. Gempolsari	-	-	-	-	-
06. Sentul	1	3	4	7	55
07. Penatarsewu	-	-	-	-	-
08. Banjarasri	-	-	-	-	-
09. Banjarpanji	-	-	-	-	-
10. Kedungbanteng	-	-	-	-	-
11. Kalidawir	-	-	-	-	-
12. Putat	1	6	6	8	88
13. Ngaban	2	21	21	24	493
14. Kalitengah	1	6	6	8	39
15. Kludan	-	-	-	-	-
16. Boro	-	-	-	-	-
17. Ketegan	-	-	-	-	-
18. Ganggang Panjang	-	-	-	-	-
Kecamatan Tanggulangin	7	49	49	67	1 007

Catatan:

Sumber: Data Pokok Pendidikan Dasar dan Menengah (Dapodikdasmen), Kementerian Pendidikan dan Kebudayaan

Tabel 4.1.5 Banyaknya Sekolah, Bilik, Kelas, Guru, dan Murid Sekolah Dasar/Sederajat Di Bawah Kementerian Agama Menurut Desa/Kelurahan di Kecamatan Tanggulangin Tahun Ajaran 2022/2023

Desa/Kelurahan	Sekolah	Rombel	Kelas	Guru	Murid
(1)	(2)	(3)	(4)	(5)	(6)
01. Randegan	1	-	6	15	296
02. Kedensari	1	-	6	14	276
03. Kalisampurno	-	-	-	-	-
04. Ketapang	-	-	-	-	-
05. Gempolsari	1	-	6	10	101
06. Sentul	1	-	6	11	173
07. Penatarsewu	1	-	6	17	268
08. Banjarasri	1	-	6	10	166
09. Banjarpanji	1	-	6	11	222
10. Kedungbanteng	1	-	6	16	125
11. Kalidawir	1	-	6	11	185
12. Putat	-	-	-	-	-
13. Ngaban	-	-	-	-	-
14. Kalitengah	-	-	-	-	-
15. Kludan	2	-	9	11	59
16. Boro	1	-	6	15	46
17. Ketegan	1	-	12	39	670
18. Ganggang Panjang	1	-	6	10	113
Kecamatan Tanggulangin	14	-	87	190	2 700

Catatan: ...
 Sumber: Kementerian Agama Kabupaten Sidoarjo

Tabel 4.1.6 Banyaknya Sekolah, Bilik, Kelas, Guru, dan Murid Sekolah Menengah Pertama/Sederajat Negeri Menurut Desa/Kelurahan di Kecamatan Tanggulangin Tahun Ajaran 2022/2023

Desa/Kelurahan	Sekolah	Rombel	Kelas	Guru	Murid
(1)	(2)	(3)	(4)	(5)	(6)
01. Randegan	-	-	-	-	-
02. Kedensari	-	-	-	-	-
03. Kalisampurno	1	27	27	42	959
04. Ketapang	-	-	-	-	-
05. Gempolsari	-	-	-	-	-
06. Sentul	-	-	-	-	-
07. Penatarsewu	-	-	-	-	-
08. Banjarasri	-	-	-	-	-
09. Banjarpanji	-	-	-	-	-
10. Kedungbanteng	1	21	21	32	659
11. Kalidawir	-	-	-	-	-
12. Putat	-	-	-	-	-
13. Ngaban	-	-	-	-	-
14. Kalitengah	-	-	-	-	-
15. Kludan	-	-	-	-	-
16. Boro	-	-	-	-	-
17. Ketegan	-	-	-	-	-
18. Ganggang Panjang	-	-	-	-	-
Kecamatan Tanggulangin	2	48	48	74	1 618

Catatan:

Sumber: Data Pokok Pendidikan Dasar dan Menengah (Dapodikdasmen), Kementerian Pendidikan dan Kebudayaan

Tabel 4.1.7 Banyaknya Sekolah, Bilik, Kelas, Guru, dan Murid Sekolah Menengah Pertama/Sederajat Swasta Menurut Desa/Kelurahan di Kecamatan Tanggulangin Tahun Ajaran 2022/2023

Desa/Kelurahan	Sekolah	Rombel	Kelas	Guru	Murid
(1)	(2)	(3)	(4)	(5)	(6)
01. Randegan	-	-	-	-	-
02. Kedensari	1	3	3	10	99
03. Kalisampurno	-	-	-	-	-
04. Ketapang	-	-	-	-	-
05. Gempolsari	-	-	-	-	-
06. Sentul	-	-	-	-	-
07. Penatarsewu	1	8	9	11	232
08. Banjarasri	-	-	-	-	-
09. Banjarpanji	-	-	-	-	-
10. Kedungbanteng	-	-	-	-	-
11. Kalidawir	-	-	-	-	-
12. Putat	1	13	13	17	432
13. Ngaban	1	6	9	11	169
14. Kalitengah	3	11	12	20	219
15. Kludan	-	-	-	-	-
16. Boro	-	-	-	-	-
17. Ketegan	-	-	-	-	-
18. Ganggang Panjang	-	-	-	-	-
Kecamatan Tanggulangin	7	41	46	69	1 151

Catatan:

Sumber: Data Pokok Pendidikan Dasar dan Menengah (Dapodikdasmn), Kementerian Pendidikan dan Kebudayaan

Tabel 4.1.8 Banyaknya Sekolah, Bilik, Kelas, Guru, dan Murid Sekolah Menengah Pertama/Sederajat Di Bawah Kementerian Agama Menurut Desa/Kelurahan di Kecamatan Tanggulangin Tahun Ajaran 2022/2023

Desa/Kelurahan	Sekolah	Rombel	Kelas	Guru	Murid
(1)	(2)	(3)	(4)	(5)	(6)
01. Randegan	-	-	-	-	-
02. Kedensari	1	-	3	15	214
03. Kalisampurno	-	-	-	-	-
04. Ketapang	-	-	-	-	-
05. Gempolsari	-	-	-	-	-
06. Sentul	1	-	2	4	64
07. Penatarsewu	-	-	-	-	-
08. Banjarasri	-	-	-	-	-
09. Banjarpanji	-	-	-	-	-
10. Kedungbanteng	-	-	-	-	-
11. Kalidawir	1	-	3	12	123
12. Putat	1	-	6	26	686
13. Ngaban	1	-	3	21	266
14. Kalitengah	-	-	-	-	-
15. Kludan	1	-	3	19	185
16. Boro	-	-	-	-	-
17. Ketegan	2	-	12	54	1406
18. Ganggang Panjang	-	-	-	-	-
Kecamatan Tanggulangin	8	-	32	151	2 944

Catatan:

Sumber: Kementerian Agama Kabupaten Sidoarjo

Tabel 4.1.9 Banyaknya Sekolah, Bilik, Kelas, Guru, dan Murid Sekolah Menengah Atas/Sederajat Negeri di Kecamatan Tanggulangin Tahun Ajaran 2022/2023

Desa/Kelurahan	Sekolah	Rombel	Kelas	Guru	Murid
(1)	(2)	(3)	(4)	(5)	(6)
01. Randegan	-	-	-	-	-
02. Kedensari	-	-	-	-	-
03. Kalisampurno	-	-	-	-	-
04. Ketapang	-	-	-	-	-
05. Gempolsari	-	-	-	-	-
06. Sentul	-	-	-	-	-
07. Penatarsewu	-	-	-	-	-
08. Banjarasri	-	-	-	-	-
09. Banjarpanji	-	-	-	-	-
10. Kedungbanteng	-	-	-	-	-
11. Kalidawir	-	-	-	-	-
12. Putat	-	-	-	-	-
13. Ngaban	-	-	-	-	-
14. Kalitengah	-	-	-	-	-
15. Kludan	-	-	-	-	-
16. Boro	-	-	-	-	-
17. Ketegan	-	-	-	-	-
18. Ganggang Panjang	-	-	-	-	-
Kecamatan Tanggulangin	-	-	-	-	-

Catatan: -

Sumber: Data Pokok Pendidikan Dasar dan Menengah (Dapodikdasmen), Kementerian Pendidikan dan Kebudayaan

Tabel 4.1.10 Banyaknya Sekolah, Bilik, Kelas, Guru, dan Murid Sekolah Menengah Atas/Sederajat Swasta di Kecamatan Tanggulangin Tahun Ajaran 2022/2023

Desa/Kelurahan	Sekolah	Rombel	Kelas	Guru	Murid
(1)	(2)	(3)	(4)	(5)	(6)
01. Randegan	-	-	-	-	-
02. Kedensari	-	-	-	-	-
03. Kalisampurno	-	-	-	-	-
04. Ketapang	-	-	-	-	-
05. Gempolsari	-	-	-	-	-
06. Sentul	-	-	-	-	-
07. Penatarsewu	-	-	-	-	-
08. Banjarasri	-	-	-	-	-
09. Banjarpanji	-	-	-	-	-
10. Kedungbanteng	-	-	-	-	-
11. Kalidawir	-	-	-	-	-
12. Putat	1	9	9	14	251
13. Ngaban	-	-	-	-	-
14. Kalitengah	1	3	6	8	43
15. Kludan	-	-	-	-	-
16. Boro	-	-	-	-	-
17. Ketegan	-	-	-	-	-
18. Ganggang Panjang	-	-	-	-	-
Kecamatan Tanggulangin	2	12	15	22	294

Catatan: -

Sumber: Data Pokok Pendidikan Dasar dan Menengah (Dapodikdasmen), Kementerian Pendidikan dan Kebudayaan

Tabel 4.1.11 Banyaknya Sekolah, Bilik, Kelas, Guru, dan Murid Sekolah Menengah Atas/Sederajat di Bawah Kementerian Agama di Kecamatan Tanggulangin Tahun Ajaran 2022/2023

Desa/Kelurahan	Sekolah	Rombel	Kelas	Guru	Murid
(1)	(2)	(3)	(4)	(5)	(6)
01. Randegan	-	-	-	-	-
02. Kedensari	1	-	3	16	165
03. Kalisampurno	-	-	-	-	-
04. Ketapang	-	-	-	-	-
05. Gempolsari	-	-	-	-	-
06. Sentul	-	-	-	-	-
07. Penatarsewu	-	-	-	-	-
08. Banjarasri	-	-	-	-	-
09. Banjarpanji	-	-	-	-	-
10. Kedungbanteng	-	-	-	-	-
11. Kalidawir	-	-	-	-	-
12. Putat	1	-	3	19	444
13. Ngaban	-	-	-	-	-
14. Kalitengah	-	-	-	-	-
15. Kludan	-	-	-	-	-
16. Boro	-	-	-	-	-
17. Ketegan	1	-	3	18	477
18. Ganggang Panjang	-	-	-	-	-
Kecamatan Tanggulangin	3	0	9	53	1 086

Catatan: -

Sumber: Data Pokok Pendidikan Dasar dan Menengah (Dapodikdasmen), Kementerian Pendidikan dan Kebudayaan

Tabel 4.1.12 Banyaknya Sekolah, Bilik, Kelas, Guru, dan Murid Sekolah Menengah Kejuruan/Sederajat Negeri di Kecamatan Tanggulangin Tahun Ajaran 2022/2023

Desa/Kelurahan	Sekolah	Rombel	Kelas	Guru	Murid
(1)	(2)	(3)	(4)	(5)	(6)
01. Randegan	-	-	-	-	-
02. Kedensari	-	-	-	-	-
03. Kalisampurno	-	-	-	-	-
04. Ketapang	-	-	-	-	-
05. Gempolsari	-	-	-	-	-
06. Sentul	-	-	-	-	-
07. Penatarsewu	-	-	-	-	-
08. Banjarasri	-	-	-	-	-
09. Banjarpanji	-	-	-	-	-
10. Kedungbanteng	-	-	-	-	-
11. Kalidawir	-	-	-	-	-
12. Putat	-	-	-	-	-
13. Ngaban	-	-	-	-	-
14. Kalitengah	-	-	-	-	-
15. Kludan	-	-	-	-	-
16. Boro	-	-	-	-	-
17. Ketegan	-	-	-	-	-
18. Ganggang Panjang	-	-	-	-	-
Kecamatan Tanggulangin	-	-	-	-	-

Catatan: -

Sumber: Data Pokok Pendidikan Dasar dan Menengah (Dapodikdasmen), Kementerian Pendidikan dan Kebudayaan

Tabel 4.1.13 Banyaknya Sekolah, Bilik, Kelas, Guru, dan Murid Sekolah Menengah Kejuruan/Sederajat Swasta di Kecamatan Tanggulangin Tahun Ajaran 2022/2023

Desa/Kelurahan	Sekolah	Rombel	Kelas	Guru	Murid
(1)	(2)	(3)	(4)	(5)	(6)
01. Randegan	-	-	-	-	-
02. Kedensari	-	-	-	-	-
03. Kalisampurno	-	-	-	-	-
04. Ketapang	-	-	-	-	-
05. Gempolsari	-	-	-	-	-
06. Sentul	-	-	-	-	-
07. Penatarsewu	-	-	-	-	-
08. Banjarasri	-	-	-	-	-
09. Banjarpanji	-	-	-	-	-
10. Kedungbanteng	-	-	-	-	-
11. Kalidawir	-	-	-	-	-
12. Putat	-	-	-	-	-
13. Ngaban	1	9	10	10	283
14. Kalitengah	1	6	7	10	95
15. Kludan	-	-	-	-	-
16. Boro	-	-	-	-	-
17. Ketegan	-	-	-	-	-
18. Ganggang Panjang	-	-	-	-	-
Kecamatan Tanggulangin	2	15	17	20	378

Catatan: -

Sumber: Data Pokok Pendidikan Dasar dan Menengah (Dapodikdasmen), Kementerian Pendidikan dan Kebudayaan

4.2 KESEHATAN

Tabel 4.2.1 Sarana Kesehatan Menurut Desa/Kelurahan di Kecamatan Tanggulangin, 2022

Desa/Kelurahan	Rumah Sakit	Rumah Sakit Bersalin	Poliklinik	Klinik Bersalin
(1)	(2)	(3)	(4)	(5)
01. Randegan	-	-	-	-
02. Kedensari	-	-	-	1
03. Kalisampurno	-	-	-	-
04. Ketapang	-	-	-	-
05. Gempolsari	-	-	-	-
06. Sentul	-	-	-	-
07. Penatarsewu	-	-	-	1
08. Banjarasri	-	-	-	-
09. Banjarpanji	-	-	-	-
10. Kedungbanteng	-	-	-	1
11. Kalidawir	-	-	-	-
12. Putat	-	-	-	-
13. Ngaban	-	-	-	-
14. Kalitengah	-	-	-	1
15. Kludan	-	-	-	-
16. Boro	-	-	-	-
17. Ketegan	-	-	-	-
18. Ganggang Panjang	-	-	-	1
Kecamatan Tanggulangin	-	-	-	5

Lanjutan Tabel 4.2.1

Desa/Kelurahan	Puskesmas	Puskesmas Pembantu	Apotek	Posyandu
(1)	(6)	(7)	(8)	(9)
01. Randegan	-	1	1	1
02. Kedensari	-	-	-	1
03. Kalisampurno	-	-	-	1
04. Ketapang	-	-	-	1
05. Gempolsari	-	-	-	1
06. Sentul	-	-	-	1
07. Penatarsewu	-	-	-	1
08. Banjarasri	-	-	-	1
09. Banjarpanji	-	-	-	1
10. Kedungbanteng	-	-	-	-
11. Kalidawir	-	-	-	1
12. Putat	1	-	1	1
13. Ngaban	-	-	1	1
14. Kalitengah	-	1	-	1
15. Kludan	-	-	2	1
16. Boro	-	-	-	1
17. Ketegan	-	-	-	1
18. Ganggang Panjang	-	-	-	1
Kecamatan Tanggulangin	1	3	5	18

Catatan: -

Sumber: Publikasi Profil Kesehatan 2022, Dinas Kesehatan Kabupaten Sidoarjo

Tabel 4.2.2 Banyaknya Tenaga Medis dan Paramedis di Puskesmas Menurut Jenis Kelamin di Kecamatan Tanggulangin Tahun 2022

Jenis Paramedis	Laki-laki	Perempuan	Jumlah
(1)	(2)	(3)	(4)
01. Dokter	-	5	5
02. Dokter Gigi	-	2	2
03. Perawat	5	15	20
04. Bidan	-	24	24
05. Tenaga Kesehatan Masyarakat	-	-	-
06. Tenaga Kesehatan Lingkungan	-	1	1
07. Tenaga Gizi	-	2	2
Jumlah	5	49	54

Catatan: -

Sumber: Publikasi Profil Kesehatan 2022, Dinas Kesehatan Kabupaten Sidoarjo

4.3 SOSIAL

Tabel 4.3.1 Jumlah Tindak Kejahatan menurut Jenis Tindak Pidana di Kecamatan Tanggulangin Tahun 2021-2022

Jenis Pidana	2021		2022	
	Lapor	Selesai	Lapor	Selesai
(1)	(2)	(3)	(4)	(5)
01. Pembunuhan	-	-	-	-
02. Penganiayaan Berat	-	-	-	-
03. Penganiayaan Ringan	3	3	4	5
04. Penculikan	-	-	-	-
05. Pencurian	4	5	7	3
06. Perkosaan	-	-	-	-
07. Pembakaran	-	-	-	-
08. Narkotika dan Psikotropika	-	-	-	-
09. Mata Uang / Upal	-	-	-	-
10. Senpi / Handak/Sajam	-	-	-	-
11. Pemerasan/Pengancaman	-	-	-	-
12. Perkelahian	3	2	1	1
13. Keterangan Palsu	-	-	-	-
14. KDRT	1	-	-	-
15. Perjudian	-	-	-	-
16. Perzinahan	-	-	-	-
17. Cabul	-	-	-	-
18. Penadah	-	-	-	-
19. Pengrusakan	-	-	-	-
20. Penipuan	-	-	-	-
21. Penggelapan	-	1	3	1
22. Penyipuan	-	-	-	-


Lanjutan Tabel 4.3.1

Jenis Pidana	2021		2022	
	Lapor	Selesai	Lapor	Selesai
(1)	(2)	(3)	(4)	(5)
23. Perbuatan Tidak Menyenangkan	-	-	-	-
24. Penyerobotan Tanah	-	-	-	-
25. Penghinaan/ Fitnah	-	-	-	-
26. Pemalsuan Surat	-	-	-	-
27. Pencemaran Nama Baik	-	-	-	-
28. Kejahatan pada wanita dan anak	-	-	-	-
29. Korupsi	-	-	-	-
30. Fidusia	-	-	-	-
31. Tempati Rumah Tanpa Hal	-	-	-	-
32. Lingkungan	-	-	-	-
33. Miras	11	11	11	11
34. WTS / Premanisme	26	26	-	-
35. Masuk Pekarangan Tidak Izin	-	-	-	-
36. Kejahatan Terhadap Kesopanan	-	-	-	-
37. UU ITE	-	-	-	-
38. Lainnya	-	-	-	-
Kecamatan Tanggulangin	48	48	26	21

Catatan: -

Sumber: Kepolisian Resor Sidoarjo

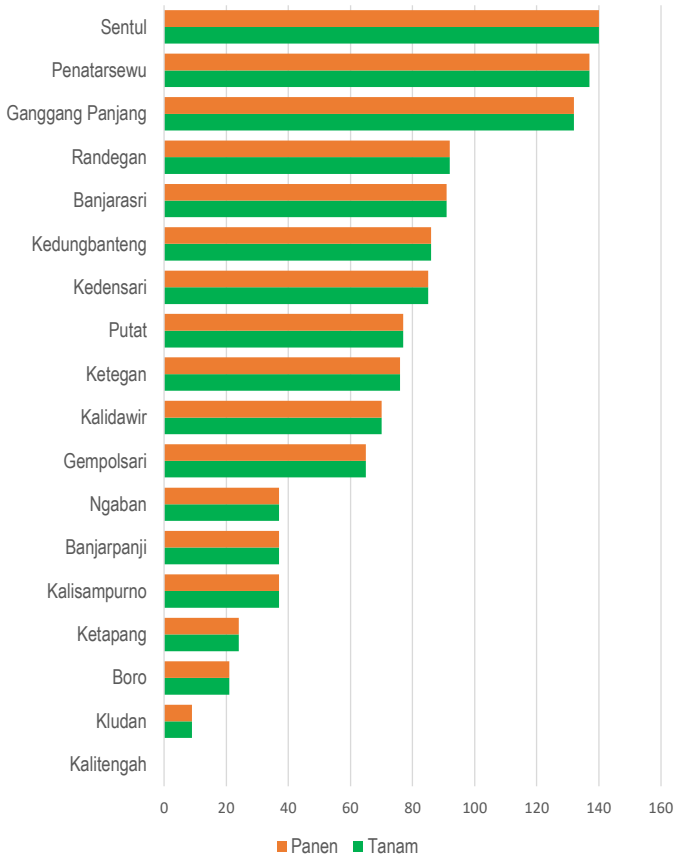
5



PERTANIAN, KEHUTANAN, PETERNAKAN, DAN PERIKANAN



Gambar 5.1 Luas Tanam dan Luas Panen Padi Menurut Desa/Kelurahan di Kecamatan Tanggulangin (Ha) Tahun 2022



Sumber: Kantor Kecamatan Tanggulangin

Tabel 5.1**Luas Panen Tanaman Sayuran dan Buah-buahan Semusim Menurut Jenisnya (Ha) di Kecamatan Tanggulangin Tahun 2021–2022**

Jenis Tanaman	2021	2022
(1)	(2)	(3)
01. Bawang Daun	-	-
02. Bawang Merah	9	4
03. Bawang Putih	-	-
04. Bayam	12	22
05. Blewah	-	-
06. Buncis	-	-
07. Cabai Rawit	-	-
08. Cabai Besar	-	-
09. Cabai Keriting	-	-
10. Kacang Panjang	-	6
11. Kacang Merah	-	-
12. Kacang Tanah	-	-
13. Kedelai	-	-
14. Kangkung	11	5
15. Kembang Kol	-	-
16. Kentang	-	-
17. Ketimun	5	-
18. Kubis	-	-
19. Labu Siam	-	-
20. Lobak	-	-
21. Melon	-	-
22. Petsai/Sawi	5	13
23. Semangka	-	1
22. Terung	-	1

Lanjutan Tabel 5.1

Jenis Tanaman	2021	2022
(1)	(2)	(3)
23. Tomat	-	-
24. Timun Mas	-	-
25. Wortel	-	-
26. Jamur Tiram	-	-
27. Jamur Lainnya	-	-

Catatan: ...

Sumber: BPS, Statistik Pertanian Hortikultura SPH-SBS

Tabel 5.2**Produksi Tanaman Sayuran dan Buah-buahan Semusim Menurut Jenisnya (kuintal) di Kecamatan Tanggulangin Tahun 2021-2022**

Jenis Tanaman	2021	2022
(1)	(2)	(3)
01. Bawang Daun	-	-
02. Bawang Merah	330	240
03. Bawang Putih	-	-
04. Bayam	1 134	1 034
05. Blewah	-	-
06. Buncis	-	-
07. Cabai Rawit	-	-
08. Cabai Besar	-	-
09. Cabai Keriting	-	-
10. Kacang Panjang	-	378
11. Kacang Merah	-	-
12. Kacang Tanah	-	-
13. Kedelai	-	-
14. Kangkung	693	315
15. Kembang Kol	-	-
16. Kentang	-	-
17. Ketimun	160	-
18. Kubis	-	-
19. Labu Siam	-	-
20. Lobak	-	-
21. Melon	-	-
22. Petsai/Sawi	533	1 404
23. Semangka	-	3
24. Terung	-	35

Lanjutan Tabel 5.2

Jenis Tanaman	2021	2022
(1)	(2)	(3)
25. Tomat	-	-
26. Timun Mas	-	-
27. Wortel	-	-
28. Jamur Tiram	-	-
29. Jamur Lainnya	-	-

Catatan: ...

Sumber: BPS, Statistik Pertanian Hortikultura SPH-SBS

Tabel 5.3 Luas Panen Tanaman Biofarmaka Menurut Jenisnya di (m²) Kecamatan Tanggulangin Tahun 2021-2022

Jenis Tanaman	2021	2022
(1)	(2)	(3)
01. Jahe	25	50
02. Laos	75	-
03. Kencur	30	55
04. Kunyit	25	35
05. Lempuyang	35	50
06. Temulawak	20	50
07. Temuireng	25	20
08. Temukunci	-	-
09. Drigo	-	-
10. Kapulaga	-	-
11. Mengkudu/Pace	-	60
12. Mahkota Dewa	-	-
13. Kejibeling	-	-
14. Sambiloto	-	-
15. Lidah Buaya	-	-
16. Serai	-	-

Catatan: ...

Sumber: BPS, Statistik Pertanian Hortikultura SPH-SBS

Tabel 5.4 **Produksi Tanaman Biofarmaka Menurut Jenisnya (kg) di Kecamatan Tanggulangin Tahun 2021-2022**

Jenis Tanaman	2021	2022
(1)	(2)	(3)
01. Jahe	25	72
02. Laos	270	-
03. Kencur	30	87
04. Kunyit	75	108
05. Lempuyang	63	90
06. Temulawak	20	77
07. Temuireng	38	30
08. Temukunci	-	-
09. Drigo	-	-
10. Kapulaga	-	-
11. Mengkudu/Pace	-	163
12. Mahkota Dewa	-	-
13. Kejibeling	-	-
14. Sambiloto	-	-
15. Lidah Buaya	-	-
16. Serai	-	-

Catatan: ...

Sumber: BPS, Statistik Pertanian Hortikultura SPH-SBS

Tabel 5.5 Luas Panen Tanaman Hias Menurut Jenisnya (m²) di Kecamatan Tanggulangin Tahun 2021-2022

Jenis Tanaman	2021	2022
(1)	(2)	(3)
01. Anggrek Potong	-	-
02. Bunga Anthurium	-	-
03. Anyelir	-	-
04. Garbera/Herbas	-	-
05. Gladiol	-	-
06. Heliconia/Pisang-Pisangan	-	-
07. Krisan	-	-
08. Mawar	-	-
09. Sedap Malam	-	-
10. Melati	-	-
11. Palembang	-	-
12. Anggrek	-	-
13. Pakis	-	-

Catatan: ...

Sumber: BPS, Statistik Pertanian Hortikultura SPH-SBS

Tabel 5.6 **Produksi Tanaman Hias Menurut Jenisnya (tangkai) di Kecamatan Tanggulangin Tahun 2021-2022**

Jenis Tanaman	2021	2022
(1)	(2)	(3)
01. Anggrek Potong	-	-
02. Bunga Anthurium	-	-
03. Anyelir	-	-
04. Garbera/Herbas	-	-
05. Gladiol	-	-
06. Heliconia/Pisang-Pisangan	-	-
07. Krisan	-	-
08. Mawar	-	-
09. Sedap Malam	-	-
10. Melati	-	-
11. Palem	-	-
12. Anggrek	-	-
13. Pakis	-	-

Catatan: ...

Sumber: BPS, Statistik Pertanian Hortikultura SPH-SBS

Tabel 5.7 **Produksi Buah-Buahan dan Sayuran Tahunan Menurut Jenisnya (kuintal) di Kecamatan Tanggulangin Tahun 2021-2022**

Jenis Tanaman	2021	2022
(1)	(2)	(3)
01. Alpukat	-	-
02. Belimbing	99	172
03. Duku/Langsat/Kokosan	-	-
04. Jambu Biji	64	124
05. Jambu Air	60	290
06. Jeruk Siam/Kepron	-	-
07. Mangga	-	20 568
08. Manggis	-	-
09. Nangka/Cempedak	-	84
10. Nenas	-	-
11. Pepaya	70	25
12. Pisang	35	44
13. Rambutan	-	4
14. Salak	-	-
15. Sawo	63	96
16. Sirsak	-	-
17. Sukun	-	6
18. Apel	-	-
19. Lengkek	-	117
20. Jeruk Lemon	-	405

Catatan: ...

Sumber: BPS, Statistik Pertanian Hortikultura SPH-SBS

Tabel 5.8 Luas Tanam dan Luas Panen Padi (Ha) Menurut Desa/
Table Kelurahan di Kecamatan Tanggulangin Tahun 2022

Desa/Kelurahan	Tanam	Berhasil dipanen	Puso/ tidak berhasil
(1)	(2)	(3)	(4)
01. Randegan	92	92	5
02. Kedensari	85	85	-
03. Kalisampungno	37	37	-
04. Ketapang	24	24	-
05. Gempolsari	65	65	-
06. Sentul	140	140	-
07. Penatarsewu	137	137	-
08. Banjarasri	91	91	-
09. Banjarpanji	37	37	-
10. Kedungbanteng	86	86	-
11. Kalidawir	70	70	-
12. Putat	77	77	-
13. Ngaban	37	37	-
14. Kalitengah	-	-	-
15. Kludan	9	9	-
16. Boro	21	21	-
17. Ketegan	76	76	-
18. Ganggang Panjang	132	132	-
Kecamatan Tanggulangin	1216	1216	5

Catatan: ...

Sumber: Kantor Kecamatan Tanggulangin

Tabel 5.9**Luas Tanam dan Luas Panen Palawija (Ha) Menurut Desa/
Kelurahan di Kecamatan Tanggulangin Tahun 2022**

Desa/Kelurahan (1)	Kedelai		Kacang Hijau	
	Tanam	Dipanen	Tanam	Dipanen
01. Randegan	-	-	25	25
02. Kedensari	-	-	-	-
03. Kalisampurno	-	-	-	-
04. Ketapang	-	-	10	10
05. Gempolsari	-	-	-	-
06. Sentul	-	-	-	-
07. Penatarsewu	-	-	-	-
08. Banjarasri	-	-	-	-
09. Banjarpanji	-	-	-	-
10. Kedungbanteng	-	-	-	-
11. Kalidawir	-	-	-	-
12. Putat	-	-	-	-
13. Ngaban	-	-	-	-
14. Kalitengah	-	-	-	-
15. Kludan	-	-	-	-
16. Boro	-	-	-	-
17. Ketegan	-	-	-	-
18. Ganggang Panjang	-	-	25	25
Kecamatan Tanggulangin	-	-	60	60

Catatan: ...

Sumber: Kantor Kecamatan Tanggulangin

Tabel 5.10 Luas Tanaman Tebu Menurut Jenis Intensifikasi (Ha) dan Desa/Kelurahan di Kecamatan Tanggulangin Tahun 2022

Desa/Kelurahan	TRI	TRB	TRM	TS I	TS II
(1)					
01. Randegan	16,3	-	-	-	-
02. Kedensari	-	-	-	-	-
03. Kalisampurno	-	-	-	-	-
04. Ketapang	-	-	-	-	-
05. Gempolsari	-	-	-	-	-
06. Sentul	-	-	-	-	-
07. Penatarsewu	-	-	-	-	-
08. Banjarasri	-	-	-	-	-
09. Banjarpanji	-	-	-	-	-
10. Kedungbanteng	-	-	-	-	-
11. Kalidawir	-	-	-	-	-
12. Putat	-	-	-	-	-
13. Ngaban	-	-	-	-	-
14. Kalitengah	-	-	-	-	-
15. Kludan	-	-	-	-	-
16. Boro	-	1	-	-	-
17. Ketegan	-	9	-	-	-
18. Ganggang Panjang	-	16,3	-	-	-
Kecamatan Tanggulangin	16,3	42,6	-	-	-

Catatan: ...

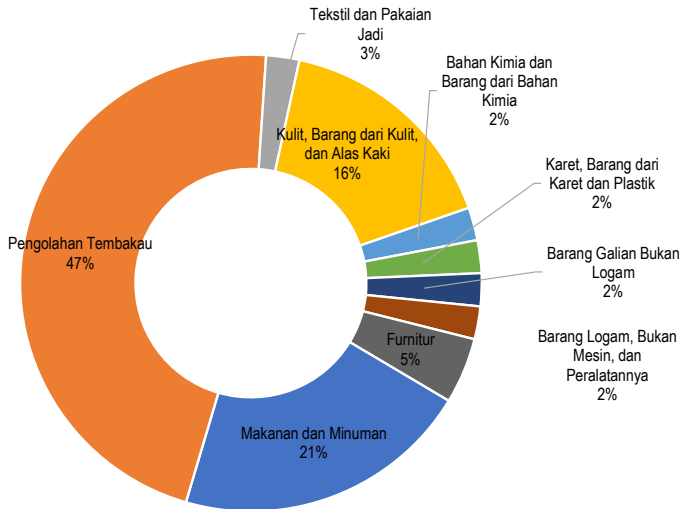
Sumber: Kantor Kecamatan Tanggulangin

6

INDUSTRI



Gambar 6.1 Banyaknya Industri Besar/Sedang di Kecamatan Tanggulangin Tahun 2021-2022




Sumber: BPS Kabupaten Sidoarjo

Tabel 6.1 Banyaknya Industri Besar/Sedang Menurut Jenisnya di Kecamatan Tanggulangin Tahun 2022

Jenis Industri Besar/Sedang	2021	2022
(1)	(2)	(3)
01. Makanan dan Minuman	8	9
02. Pengolahan Tembakau	13	20
03. Tekstil dan Pakaian Jadi	1	1
04. Kulit, Barang dari Kulit, dan Alas Kaki	7	7
05. Kayu, Barang dari Kayu, dan Gabus (Tidak Termasuk Furnitur), dan Barang Anyaman dari Bambu, Rotan, dan Sejenisnya	-	-
06. Kertas dan Barang dari Kertas	-	-
07. Percetakan dan Reproduksi Media Rekaman	-	-
08. Produk dari Batubara dan Penggilingan Minyak Bumi	-	-
09. Bahan Kimia dan Barang dari Bahan Kimia	1	1
10. Farmasi, Produk Obat Kimia, dan Obat Tradisional	-	-
11. Karet, Barang dari Karet dan Plastik	-	1
12. Barang Galian Bukan Logam	1	1
13. Logam Dasar	-	-
14. Barang Logam, Bukan Mesin, dan Peralatannya	-	1
15. Komputer, Barang Elektronik dan Optik	-	-
16. Peralatan Listrik	-	-
17. Mesin dan Perlengkapan	-	-
18. Kendaraan Bermotor, Trailer, dan Semi Trailer	-	-
19. Alat Angkutan Lainnya	-	-
20. Furnitur	2	2
21. Pengolahan Lainnya	-	-
22. Reparasi dan Pemasangan Mesin dan Peralatan	-	-
Kecamatan Tanggulangin	33	43

Catatan: ...
 Sumber: BPS, Survei Industri

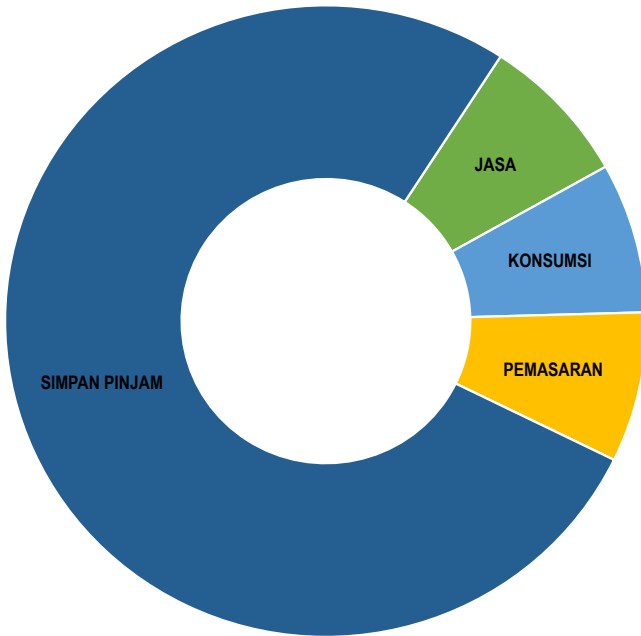
7



KEUANGAN DESA



Gambar 7.1 Banyaknya Koperasi Aktif menurut Jenisnya di Kecamatan Tanggulangin Tahun 2022



Sumber: Kantor Kecamatan Tanggulangin

Tabel 7.1 Banyaknya Sarana Lembaga Keuangan Bank dan Bukan Bank Menurut Desa/Kelurahan di Kecamatan Tanggulangin Tahun 2022

Desa/Kelurahan	Bank Pemerintah	BPR	KUD/ Kopwan	Pegadaian
(1)	(2)	(3)	(4)	(5)
01. Randegan				
02. Kedensari				
03. Kalisampurno				
04. Ketapang				
05. Gempolsari				
06. Sentul				
07. Penatarsewu				
08. Banjarasri				
09. Banjarpanji				
10. Kedungbanteng				
11. Kalidawir				
12. Putat				
13. Ngaban				
14. Kalitengah				
15. Kludan				
16. Boro				
17. Ketegan				
18. Ganggang Panjang				
Kecamatan Tanggulangin				

Catatan : ...
 Sumber: Kantor Kecamatan Tanggulangin

Tabel 7.2**Banyaknya Koperasi Aktif Menurut Desa/Kelurahan dan Jenis Koperasi di Kecamatan Tanggulangin Tahun 2022**

Desa/Kelurahan	Jasa	Konsumsi	Pemasaran
(1)	(2)	(3)	(4)
01. Randegan	-	3	-
02. Kedensari	-	5	-
03. Kalisampurno	-	4	-
04. Ketapang	-	2	-
05. Gempolsari	-	3	1
06. Sentul	-	1	-
07. Penatarsewu	-	4	-
08. Banjarasri	-	1	-
09. Banjarpanji	-	1	-
10. Kedungbanteng	-	5	-
11. Kalidawir	-	2	-
12. Putat	-	4	-
13. Ngaban	-	3	-
14. Kalitengah	-	6	-
15. Kludan	-	6	-
16. Boro	-	2	-
17. Ketegan	-	3	-
18. Ganggang Panjang	-	2	-
Kecamatan Tanggulangin	-	57	1

Lanjutan Tabel 7.2

Desa/Kelurahan	Produsen	Simpan Pinjam	Jumlah
(1)	(5)	(6)	(7)
01. Randegan	-	-	3
02. Kedensari	-	-	5
03. Kalisampurno	1	-	5
04. Ketapang	-	-	2
05. Gempolsari	-	-	4
06. Sentul	-	-	1
07. Penatarsewu	-	-	4
08. Banjarasri	1	-	2
09. Banjarpanji	-	-	1
10. Kedungbanteng	-	-	5
11. Kalidawir	-	-	2
12. Putat	-	-	4
13. Ngaban	-	-	3
14. Kalitengah	2	-	8
15. Kludan	-	-	6
16. Boro	-	-	2
17. Ketegan	-	-	3
18. Ganggang Panjang	1	-	3
Kecamatan Tanggulangin	5	-	63

Catatan:

Sumber: Kantor Kecamatan Tanggulangin

Tabel 7.3**Banyaknya Sarana Perekonomian Menurut Desa/
Kelurahan dan Fasilitasnya di Kecamatan Tanggulangin
Tahun 2022**

Desa/Kelurahan	Mini Market	Restoran/ Rumah Makan	Warung / Kedai Makanan Minuman	Toko/Wrg kelontong
(1)	(2)	(3)	(4)	(5)
01. Randegan	3	-	4	19
02. Kedensari	3	-	17	102
03. Kalisampurno	2	1	20	35
04. Ketapang	-	-	15	6
05. Gempolsari	-	-	-	-
06. Sentul	-	-	-	-
07. Penatarsewu	-	-	7	20
08. Banjarasri	-	-	-	-
09. Banjarpanji	-	-	9	21
10. Kedungbanteng	-	-	-	-
11. Kalidawir	-	-	30	56
12. Putat	-	-	-	-
13. Ngaban	4	-	17	57
14. Kalitengah	-	-	-	-
15. Kludan	-	-	-	-
16. Boro	-	-	-	-
17. Ketegan	2	-	8	44
18. Ganggang Panjang	-	-	-	-
Kecamatan Tanggulangin	14	1	127	360

Lanjutan Tabel 7.3

Desa/Kelurahan	Penginapan	Pasar dengan Bangunan Permanen	SPBU	Pasar Tanpa Bangunan
(1)	(6)	(7)	(8)	(9)
01. Randegan	-	-	-	-
02. Kedensari	22	-	1	-
03. Kalisampurno	-	1	-	-
04. Ketapang	1	-	-	-
05. Gempolsari	-	-	-	-
06. Sentul	-	-	-	-
07. Penatarsewu	-	-	-	-
08. Banjarasri	-	-	-	-
09. Banjarpanji	-	-	-	-
10. Kedungbanteng	-	-	-	-
11. Kalidawir	-	-	-	-
12. Putat	-	-	-	-
13. Ngaban	-	1	1	-
14. Kalitengah	-	-	-	-
15. Kludan	-	-	-	-
16. Boro	-	-	-	-
17. Ketegan	-	-	-	1
18. Ganggang Panjang	-	-	-	-
Kecamatan Tanggulangin	23	2	2	1

Catatan:

''

Sumber: Kantor Kecamatan Tanggulangin



ST 2023
SENSUS PERTANIAN

BerAKHLAK
Berorientasi Pelayanan Akuntabel Kompeten
Harmonis Loyal Adaptif Kolaboratif

DATA

MENCERDASKAN BANGSA



**BADAN PUSAT STATISTIK
KABUPATEN SIDOARJO**

Jl. Pahlawan No. 140 - Sidoarjo

Telp.: (031) 8941744 Fax.: (031) 89464733

Homepage: <http://sidoarjokab.bps.go.id>, E-mail: bps3515@bps.go.id

